



**MANİSA İLİ, SOMA İLÇESİ  
NAMAZGAH MAHALLESİ  
J19D07B2D NUMARALI İMAR PAFTASINDA  
TRAFO ALANI EKLENMESİ İLE  
YOL ALANINDA DÜZENLEME  
YAPILMASINA YÖNELİK  
1/1000 ÖLÇEKLİ UYGULAMA İMAR PLANI DEĞİŞİKLİĞİ  
AÇIKLAMA RAPORU**



**NİSAN 2024**

**İZMİR**



## İÇİNDEKİLER

1. GİRİŞ .....	1
2. PLANLAMA ALANININ KONUMU .....	1
2.1. Ülke içindeki Konumu.....	1
2.2. İl içindeki Konumu .....	1
2.3. İlçe içindeki Konumu .....	2
3. PLANLAMA ALANIN TARİHİ .....	4
4. PLANLAMA ALANININ COĞRAFİ KONUMU.....	5
5. PLANLAMA ALANININ İLİN İLÇENİN DEMOGRAFİK, SOSYAL VE EKONOMİK YAPISI .....	6
5.1. Demografik Yapı .....	6
5.2. Ekonomik Yapı .....	6
6. PLANLAMA ALANI YAKIN ÇEVRESİ VE MER'İ PLAN BİLGİSİ.....	7
6.2.1. Meri 1/100.000 Ölçekli Çevre Düzeni Planı.....	7
6.2.2. 1/5.000 Ölçekli Nazım İmar Planı .....	8
7. YÜRÜRLÜKTEKİ 1/1.000 ÖLÇEKLİ UYGULAMA İMAR PLANI .....	9
8. MÜLKİYET .....	10
9. PLAN YAPIM GEREKÇESİ .....	11
10. 1/1.000 ÖLÇEKLİ UYGULAMA İMAR PLANI DEĞİŞİKLİĞİ TEKLİFİ .....	11
10.1. Plan ile İlgili Alan Hesapları .....	13
10.2. Plan Notu .....	13
11. KOORDİNAT BİLGİSİ (ED50) .....	14



## 1.GİRİŞ

Yapılan 1/1000 ölçekli Uygulama İmar Planı teklifi, Manisa İli, Soma İlçesi, Namazgah Mahallesi, 1071 ada, 17 parselin batısında bulunan Park Alanına, Trafo Alanı yapılması planlanmıştır.

## 2.PLANLAMA ALANININ KONUMU

### 2.1.Ülke İçindeki Konumu

Manisa ili, Türkiye'nin Ege bölgesinde yer alan, toplam 1.456.626 kişi nüfusuyla İzmir'den sonra Ege Bölgesi'nin 2. büyük şehri olup, doğusunda Uşak ve Kütahya, batısında İzmir, kuzeyde Balıkesir, güneyde Aydın ve güneydoğusunda Denizli illeri ile sınırlıdır. İlin yüzölçümü 13.810 km<sup>2</sup>'dir.

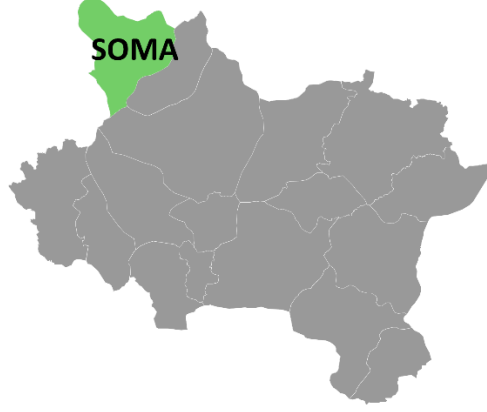


-Planlama Alanı Ülke İçindeki Konumu-

### 2.2.İl İçindeki Konumu

Planlama alanı Manisa ilinin; Ahmetli, Akhisar, Alaşehir, Demirci, Gölarmara, Gördes, Kırkağaç, Köprübaşı, Kula, Salihli, Sarıgöl, Saruhanlı, Selendi, Soma, Turgutlu, Şehzadeler ve Yunusemre ilçeleri olmak üzere 17 ilçesi bulunmaktadır.

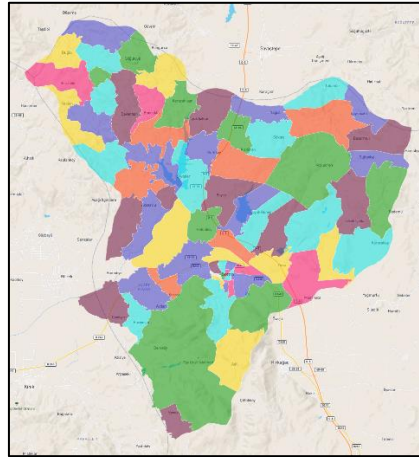
Kula ilçesinin kuzeyinde Demirci ve Selendi, güneyinde Alaşehir, doğusunda Eşme (Uşak), batısında Salihli ilçeleri bulunmaktadır.



-Planlama Alanı İl İçindeki Konumu-

## 2.3. İlçe İçindeki Konumu

Soma İlçesinin; Adil Mahallesi, Akçaavlu Mahallesi, Atatürk Mahallesi, Avdan Mahallesi, Bayat Mahallesi, Beyce Mahallesi, Boncuklu Mahallesi, Bozarmut Mahallesi, Büyük Güney Mahallesi, Büyük Işıklar Mahallesi, Cenkyeri Mahallesi, Cuma Mahallesi, Cumhuriyet Mahallesi, Çatalçam Mahallesi, Çavdır Mahallesi, Çevircek Mahallesi, Darkale Mahallesi, Deniz Mahallesi, Dereköy Mahallesi, Devlethan Mahallesi, Dualar Mahallesi, Duğla Mahallesi, Eğnez Mahallesi, Evciler Mahallesi, Göктаş Mahallesi, Hacıyusuf Mahallesi, Hamidiye Mahallesi, Hamidiye (Merkez) Mahallesi, Hatun Mahallesi, Heciz Mahallesi, Hürriyet Mahallesi, İnönü Mahallesi, İstasyon Mahallesi, Kaplan Mahallesi, Karacahisar Mahallesi, Karacakaş Mahallesi, Karaçam Mahallesi, Karamanlı Mahallesi, Kayrakaltı Mahallesi, Kızılören Mahallesi, Kiraz Mahallesi, Kobaklar Mahallesi, Koyundere Mahallesi, Kozanlı Mahallesi, Kozluören Mahallesi, Kum Mahallesi, Kurtuluş Mahallesi, Küçük Güney Mahallesi, Mentеше Mahallesi, Naldöken Mahallesi, Namazgah Mahallesi, Nihat Danışman Mahallesi, Onuç Eylül Mahallesi, Pirahmet Mahallesi, Samsacı Mahallesi, Sarıkaya Mahallesi, Sevişler Mahallesi, Söğütçük Mahallesi, Sultaniye Mahallesi, Tabanlar Mahallesi, Tekeli Işıklar Mahallesi, Turgutalp Mahallesi, Türkali Mahallesi, Türkiyala Mahallesi, Ularca Mahallesi, Uruzlar Mahallesi, Vakıflı Mahallesi, Yağcılı Mahallesi, Yayladalı Mahallesi, Yırca Mahallesi ve Zafer Mahallesi olmak üzere 71 mahallesi vardır.



-Soma İlçesi Mahalle Sınırları-



Planlama alanı teklifi; Manisa İli, Soma İlçesi, Namazgah Mahallesi, 1071 ada, 17 parselin batısında bulunan Park Alanına, 9.0 m x 4.0 m ebatlarında 36 m<sup>2</sup> alana sahip Trafo Alanını ve 1031 ada 11 parselin kuzeyindeki yolu kapsamaktadır.



*-Planlama Alanı Uydu Görüntüsü (uzak)-*



*-Planlama Alanı Uydu Görüntüsü (yakın)-*



### 3. PLANLAMA ALANIN TARİHİ

Birçok uygarlığın, Soma yakınlarında ve komşu ilçelerde bıraktığı izlerden: Hititlerin, Akaların, Lidyalıların, İranlıların, Makedonyalıların, Bergama Krallığının, Romalıların, Bizanslıların, Selçukluların, Karasioğullarının ve Osmanlıların bu topraklarda yaşadıklarını anlıyoruz.

Manisa'ya bir saat uzaklıkta Akpınar'da Hititler'e ait "Kubaba" dedikleri kabartma kaya, Yunanlılara ait Kybele ve Manisa yakınlarına kadar bu uygarlıklara ait çeşitli bulgular vardır. Akalar ve Dorlar'ın Anadolu'ya geçmesinden sonra Hititler'in bu toprakları terk ettiği ardından da bu toprakta Akalar'ın hüküm sürdüğü varsayılıyor.

M.Ö. 655 – 546 yılları arasında Lidyalılar'ın egemenliğinde olduğu düşünülen Soma'da, Lidyalılar'a ait herhangi bir eser ya da bulguya rastlanmamasına rağmen Manisa Müzesinde Lidyalılar'a ait bir kitabe, bize bu topraklarda ya da yakınlarında yaşadıklarına dair bir ipucu veriyor.

XI. yy'da kurulan Selçuklu İmparatorluğu'nun ikinci hükümdarı Alparslan 1063 yılında Anadolu'ya akınlarda bulunmaya başladı. Doğu Anadolu'ya çeşitli akınlar yaptığı sırada, Bizans ordusunun harekete geçtiğini duyup geri çekildi. 26 Ağustos 1071 yılında Malazgirt'te Bizans'ın geçilemez denilen savunmasını altüst etti. 1081 yılında Selçuklular Iznik'i başkent yaptılar, ama Soma 95 yıl daha Bizanslıların sınırlarında kalacaktı. 1194 yılında Soma, Anadolu Selçuklu Devleti'nin topraklarına dahil oldu. 1261 yılında Soma ve dolayları bir süre için tekrar Bizans sınırları içine girdi.

1336 yılında Karasi'nin Osmanlılar tarafından parça parça işgal edilmesinden sonra Soma ve dolayları da artık Osmanlı topraklarında yer alıyordu.

1336 yılında Soma 'Sancak Merkezi' ilan edildi. Ankara Savaşı sonrasında "Beylikler" tekrar türemeye başladı. Hızır Şah Bey Manisa'ya girip Saruhan Beyliği'ni kurdu. 1402 yılında Soma'nın da dahil olduğu bölge, Timurlenk tarafından işgal edilmiş ve onun belirlediği Cüniyet isimli bir kişi yönetimine verilmişti. 1423-1425 yılları arasında Sultan 1. Murat Akhisar'a sefer düzenleyip Cüniyet'in iktidarına son vermişti. Artık Soma Osmanlıların topraklarındadır. 24 Haziran 1920'de Yunan işgaline uğrayan Soma'nın bu durumu 13 Eylül 1922'ye kadar devam etmiştir.

12 Haziran 1919' da Yunanlılar Bergama'yı işgal etti. Bergama ve çevresinde toplanan birlikler, Yunan kuvvetlerinin geri çekilmelerini sağlamıştır. Ancak destek kuvvetle beslenen Yunan güçlerine karşı koyamayacağını anlayan birlikler, Soma'ya hızlı hareket edip, Çinge cephesini kurdu.

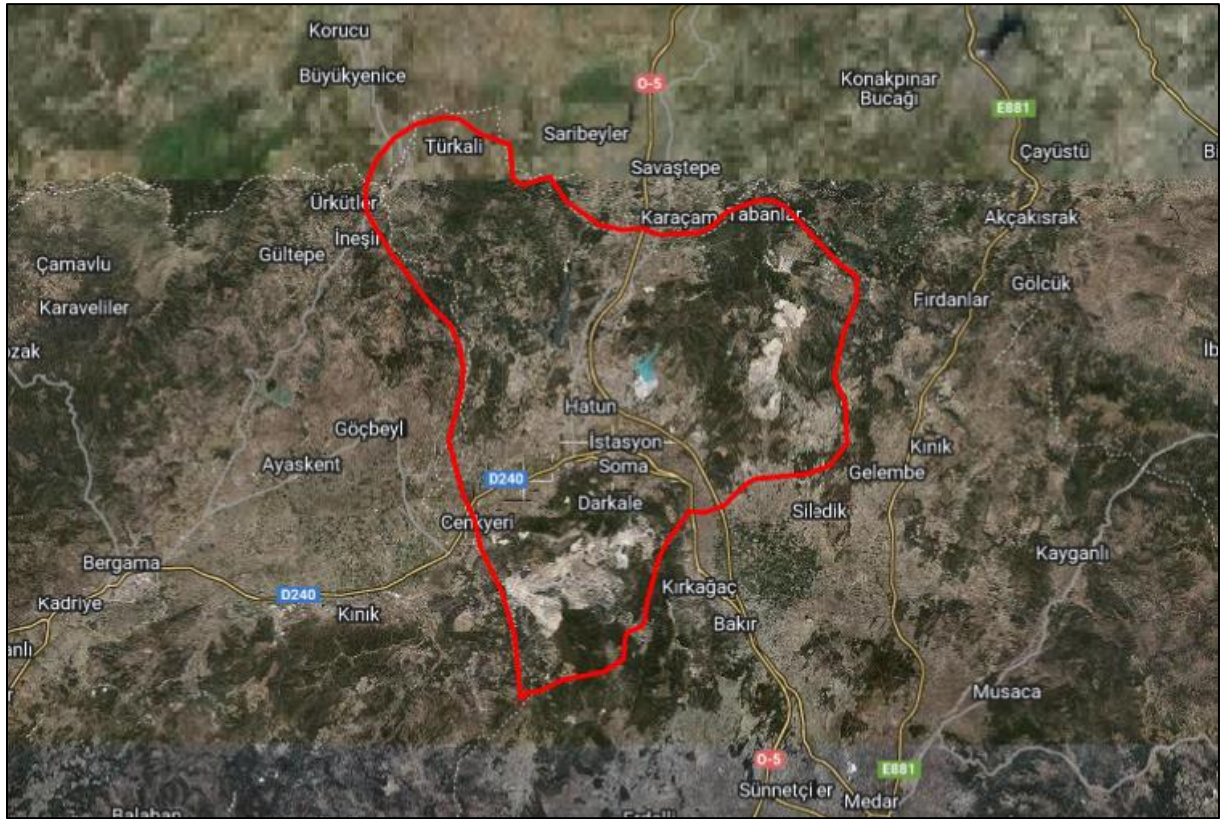
Çinge Cephesi düşman güçlerini yıprattı ve zaman kaybettirdi. İvrindi ve Akhisar cepheslerinin güçsüz kalıp düşmesiyle birlikte, birlikler Savaştepe önlerine kadar çekilmek zorunda kaldı. 24 Temmuz 1920 Perşembe günü başlayan 2 yıl 2 ay 19 gün süren işgal işte bu olaylar sonucunda başladı. 13 Eylül 1922 Cumartesi günü, Somalılar için "Kurtuluş Günü" oldu.

## 4. PLANLAMA ALANININ COĞRAFİ KONUMU

Ege Bölgesi'nin kuzeyinde bulunan Soma ilçesini doğusunda Kırkağaç, batısında Bergama, kuzeyinde Savaştepe (Balıkesir) ve İvrindi ilçeleri ile güneyinde Palamut Bucağı bulunmaktadır. 27.36 doğu boylamı ve 39.11 kuzey enlemleri arasında bulunan ilçenin rakımı ortalama 175 m ve yüzölçümü ise yaklaşık 826 km<sup>2</sup>'dir.

Soma'da bulunan arazinin yarısından fazlası dağlıktır. İlçe güneyi sık ve dik tepeler ve yüksek dağlarla kaplıdır. Doğusunda yüksek dağlar, birkaç yayla ve kimi dağ üstlerinde zamanla oluşan yerleşim alanı olmaya uygun sırtlar vardır. Batıda ise Bakırçay bulunmaktadır. Bakırçay'ın beslediği akarsular ve bu akarsuların kollarının etkisi ile araziler bölünmüş, vadiler oluşmuş birkaç noktada düzlükler meydana gelmiştir. İlçe güneyden, doğudan, kuzeyden, kuzey doğudan dağlarla çevrilmiştir.

Manisa'nın kuzey doğusunda Saphane (2121m) Dağından başlayıp Demirci ilçesi kuzeyinden batıya doğru devam eden sıradağlar ise Demirci sıradağlarını meydana getirir.



- Soma İlçesi Coğrafi Konumu -



## 5. PLANLAMA ALANININ İLİN İLÇENİN DEMOGRAFİK, SOSYAL VE EKONOMİK YAPISI

### 5.1. Demografik Yapı

İlçe nüfusu yıllara göre tablodaki gibidir. Soma ilçesinin 2021 yılı nüfusu 111.218'dir. Bu nüfus, 55.752 erkek ve 55.466 kadından oluşmaktadır. Yüzde olarak ise: %50,13 erkek, %49,87 kadındır.

Yıl	Soma Nüfusu	Erkek Nüfusu	Kadın Nüfusu
2021	111.218	55.752	55.466
2020	110.935	55.626	55.309
2019	109.946	55.284	54.662
2018	108.981	54.832	54.149
2017	108.838	54.707	54.131
2016	108.213	54.387	53.826
2015	107.075	53.876	53.199
2014	105.518	53.092	52.426
2013	105.391	53.227	52.164
2012	102.666	51.507	51.159
2011	102.642	51.406	51.236
2010	102.224	51.182	51.042
2009	101.011	50.581	50.430
2008	100.240	50.390	49.850
2007	97.739	49.211	48.528

### 5.2. Ekonomik Yapı

Soma ilçesi, Türkiye'de Kömür İşletmeleri ile adını duyurmuş bir ilçedir. İlçe ekonomisinin temeli Linyit işletmeciliği ve ona bağlı gelişmiş sektörlerdir. Bölgede çok kaliteli kömür dışında çinko, kurşuni manyezit ve bor tuzu yatakları da bulunmaktadır. 1913 yılında Soma'da kömürün bulunmasıyla linyit madenciliği başlamıştır. Türkiye'de satılabilir kömür ihtiyacının %22'si Soma ilçesi tarafından karşılanmaktadır. Ege Linyitleri İşletmesi (ELİ) Türkiye'nin en büyük 100 kuruluşu arasında her zaman olmuştur. Soma Termik Santrali (SEAS) Batı ve Kuzeybatı Anadolu'nun elektrik ihtiyacını en kısa mesafeden karşılamakta ve bölgeye ekonomik ve sosyal kalkınma sağlanmaktadır.

Soma ilçesi, tarımsal yönden üç ana bölgeye ayrılmaktadır. Bunlar Gediz vadisi, Bakırçay vadisi, Demirci Dağlık bölgeleridir. Sulama tarımı bakımından Soma fazla gelişme göstermemiştir. Kömür havzaları nedeniyle çok fazla tarım alanları bulunmamaktadır.

Soma'da büyükbaş hayvancılık ve küçükbaş hayvancılığın gelişmemiş olmasına rağmen Beyce, Vakıflı, Boncuklu, Naldöken, Çinge, Ç. Hamidiye köylerinde arıcılık faaliyetleri gelişmiştir. Ek olarak Sevisler Barajında, balık üretme çiftlikleri ve kooperatifler kurulmuştur.





## 6.PLANLAMA ALANI YAKIN ÇEVRESİ VE MER'İ PLAN BİLGİSİ

### 6.2.1.Meri 1/100.000 Ölçekli Çevre Düzeni Planı



- Planlama Alanının 1/100.000 ölçekli Çevre Düzeni Planı'ndaki Yeri-

İzmir-Manisa Planlama Bölgesi 1/100.000 ölçekli Çevre Düzeni Planı 1. No'lu Cumhurbaşkanlığı Kararnamesi'nin 102. maddesi uyarınca 07.07.2020 tarihinde onaylanmıştır.

Planlama alanları; İzmir-Manisa Planlama Bölgesi 1/100.000 ölçekli Çevre Düzeni Planı'nda Kula ilçesi sınırları içerisinde 'Kentsel Gelişme Alanı ve Kentsel Yerleşik Alan' kullanımında kalmaktadır.

## 6.2.2.1/5.000 Ölçekli Nazım İmar Planı



- Planlama Alanının 1/5.000 ölçekli Nazım İmar Planı'ndaki Yeri-

Planlama alanları; 1/5.000 ölçekli Nazım İmar Planı'nda 'Park Alanı' kullanımında kalmaktadır.



## 7.YÜRÜRLÜKTEKİ 1/1.000 ÖLÇEKLİ UYGULAMA İMAR PLANI

Planlama alanlarının 1/1000 ölçekli Uygulama İmar Planı bulunmaktadır. Planlama alanları, 1/1000 ölçekli Uygulama İmar Planında "**Park Alanı ve Yol**" kullanımında kalmaktadır.



-Yürürlükteki 1/1000 Ölçekli Uygulama İmar Planı-

## 8. MÜLKİYET

Planlama alanları, 1/1000 ölçekli Uygulama İmar Planında “**Park Alanı ve Yol**” kullanımında kalmaktadır. Planlama alanları kamuya terk edilmiş alandır.



-Mülkiyet Durumu-



## 9. PLAN YAPIM GEREKÇESİ

Planlama alanı Manisa İli, Soma İlçesi, Namazgah Mahallesi, 1071 ada 14 parselin batısında bulunmaktadır. Planlama çalışmasının amacı, çevrede yaşayan vatandaşlardan gelen talepler doğrultusunda özelleştirme kapsamında kamu vasfıyla TEDAŞ Genel Müdürlüğü adına GDZ Elektrik Dağıtım AŞ tarafından enerji ihtiyacını karşılamak için planlama alanının mevcuttaki durumu göz önünde bulundurularak 9.0 m x 4.0 m ebatlarında 36 m<sup>2</sup> Trafo Alanının ilgili mevzuatlar kapsamında imar planlarına işlenmesidir. Yapılan bu plan değişikliği ile GDZ Elektrik Dağıtım AŞ'nin hizmet kalitesini artırarak kamu yararı sağlanması amaçlanmıştır.

GDZ Elektrik Dağıtım A.Ş. çevrenin güç ihtiyacının artması sebebiyle dağıtım sisteminin normal düzende çalışabilmesi, bölgenin sağlıklı enerji dağıtımının yapılabilmesi amacı doğrultusunda, Namazgah Mahallesinde trafo alanının imar planına işlenmesi gerektiği belirtilmiştir.

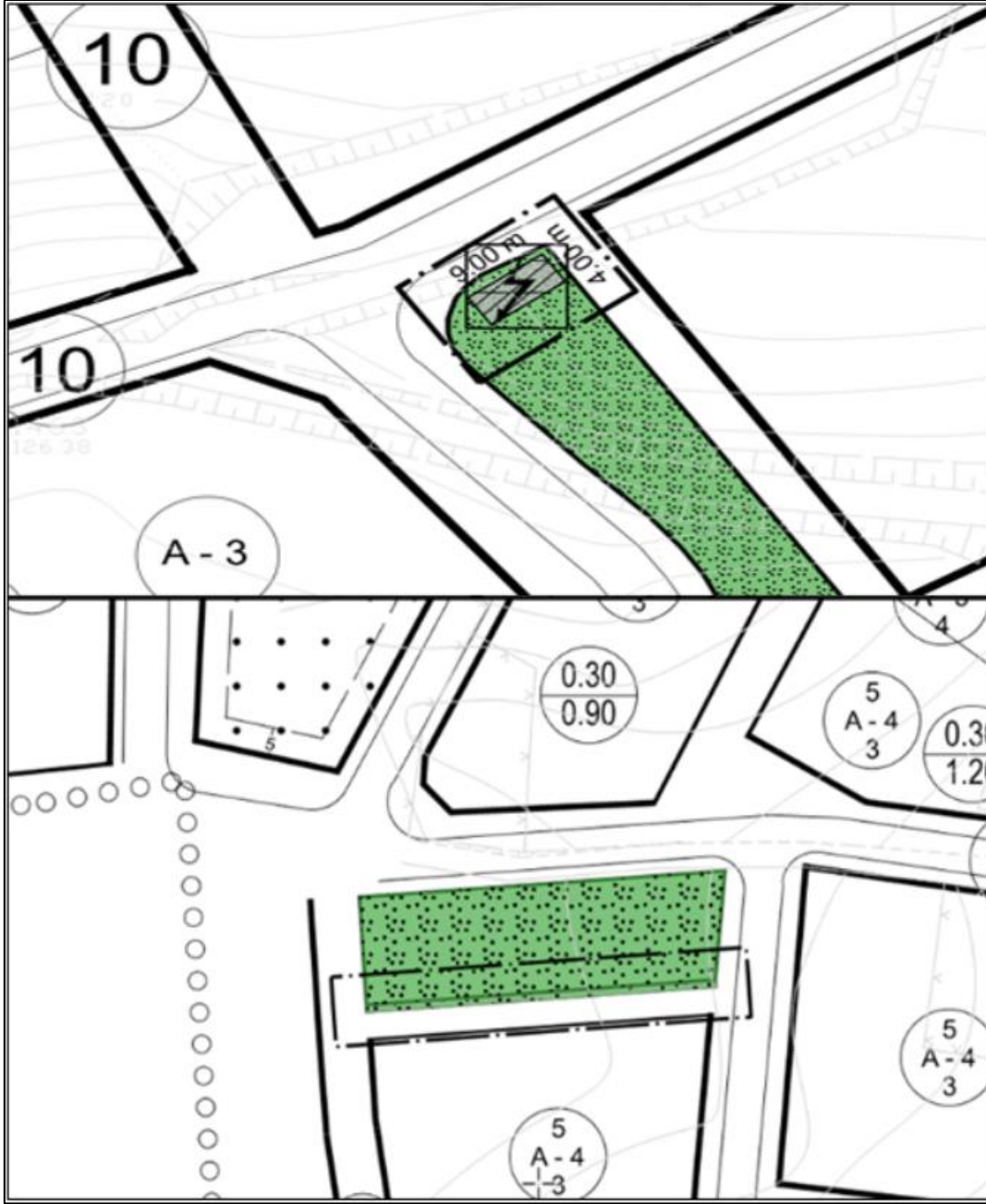
Bu kapsamda yasal mevzuatta belirlendiği şekli ile; **Mekânsal Planlar Yapım Yönetmeliğinde** 'İMAR PLANINDA YER ALAN YOL HARİÇSOSYAL VE TEKNİK ALTYAPI ALANLARININ VE KAMUYA AİT SOSYAL VE KÜLTÜREL TESİS ALANLARININ KALDIRILABİLMESİ VEYA KÜÇÜLTÜLMESİ ANCAK BUTESİSLERİN HİTAP ETTİĞİ HİZMET ETKİ ALANI İÇİNDE EŞDEĞER YENİ BİRALANIN AYRILMASI SURETİYLE YAPILABİLİR. EŞDEĞER ALANIN AYRILMASINDAYÜZÖLÇÜMÜ VE KONUM ÖZELLİKLERİ KORUNUR. BU ALANLARIN YERİNİNDEĞİŞTİRİLMESİNDE, MEVCUT PLANDAKİ HİZMET ETKİ ALANINA GÖRE AYNI UYGULAMA ETABI VEYA BÖLGE İÇİNDE KALMASI, YAYA ERİŞİM MESAFELERİNİN DİKKATE ALINMASI VE YENİ TESPİT EDİLEN ALANIN TESİSİN YAPILMASINAMÜSAİT OLMASI ZORUNLUDUR.' İbaresini yer almakta olup bu ibare uyarınca Soma İlçesi, Namazgah Mahallesi, 1071 ada 14 parselin batısında yer alan park alanına trafo alanı konumlandırılması planlanmıştır. Yapılan bu plan değişikliği ile GDZ Elektrik Dağıtım AŞ'nin hizmet kalitesini artırarak kamu yararı sağlanması amaçlanmıştır.

## 10.1/1.000 ÖLÇEKLİ UYGULAMA İMAR PLANI DEĞİŞİKLİĞİ TEKLİFİ

Öneri Uygulama İmar Planı Değişikliği ile planlama alanı içerisinde bulunan Trafo Alanının yürürlükteki imar planlarına uyumluluğunun sağlanması hedeflenmiştir.

Planlama alanı yürürlükteki uygulama imar planında "Park Alanı" lejantı ile belirlenen alanlarda öngörülmüş olup, çevresel faktörler irdelenerek konumlandırılmıştır.

Bu doğrultuda 1/1000 ölçekli uygulama imar planı değişikliği önerisi olarak 9.00 m x 4.00 m = 36 m<sup>2</sup>'lik yüzölçümünde Trafo Alanı belirlenmiştir.



-Öneri 1/1000 Ölçekli Uygulama İmar Planı Değişikliği-

## GÖSTERİM

### 1. SINIRLAR

#### PLANLAMA SINIRLARI

 PLAN DEĞİŞİKLİĞİ ONAMA SINIRI

### 2. ALAN KULLANIMLARI

#### ENERJİ ÜRETİM, DAĞITIM VE DEPOLAMA

 TRAFİKO ALANI

#### AÇIK VE YEŞİL ALANLAR

 PARK



## 10.1. Plan ile İlgili Alan Hesapları

ARAZİ KULLANIM	MEVCUT PLAN (m <sup>2</sup> )	ÖNERİ PLAN (m <sup>2</sup> )
PARK ALANI	795,119	814,619
TRAFO ALANI	00,00	36,00
YOL	55,50	0
TOPLAM	850,619	850,619

-Arazi Kullanım Tablosu-

## 10.2. Plan Notu

1-PLAN VE PLAN NOTLARINDA BELİRTİLMİYEN HUSUSLARDA 3194 SAYILI İMAR KANUNU VE İLGİLİ DİĞER MEVZUAT HÜKÜMLERİ İLE SOMA BELEDİYESİ İMAR PLAN HÜKÜMLERİ GEÇERLİDİR.

2-TRAFO YERLERİNİN MEVCUT AĞAÇLAR VE TEKNİK ALTYAPI ELEMANLARININ KORUNMASI AMACIYLA 3 METREYE KADAR KAYDIRILABİLİR.

## 10.3. Plan Kararları

Plan değişikliği teklifi sınırı içerisinde yer alan fonksiyonların dağılımı şu şekilde değişmiştir;

- Planda olan "Park Alanı" 795,119 m<sup>2</sup> iken bu alanın içerisine 36 m<sup>2</sup> Trafo Alanı önerilmiştir.
- Planda Eşdeğer alan için 1031 ada 11 parselin kuzeyinde 55,50 m<sup>2</sup> "Park Alanı" planlanmıştır.



## 11. KOORDİNAT BİLGİSİ (ED50)



*-Trafo Alanının Uydu Görüntüsündeki Konumu-*





KOORDİNAT LİSTESİ ( ED50 )		
NOKTA ADI	Y	X
1	551110.421	4340147.411
2	551112.735	4340144.148
3	551120.077	4340149.353
4	551117.763	4340152.616

-Koordinat Listesi-



**AFAD®**

T.C.  
İZMİR VALİLİĞİ  
İl Afet ve Acil Durum Müdürlüğü



Sayı : E-18898925-952.01.03-95796  
Konu : İl Afet Risk Azaltma Planı (İRAP) 1.  
Çalıştay

27.06.2021

### DAĞITIM YERLERİNE

İlgi : a) İçişleri Bakanlığının (Afet ve Acil Durum Yönetimi Başkanlığı) 29.12.2020 tarih ve 181896 (2020/2) sayılı "İl Afet Risk Azaltma Planının (İRAP) Hazırlanması Genelgesi.  
b) Valiliğimizin (İl Afet ve Acil Durum Müdürlüğü) 18.01.2021 tarih, 8650 sayılı yazısı.

İlgi (a) Genelgeye istinaden Valiliğimizce (İl Afet ve Acil Durum Müdürlüğü) hazırlanmaya başlanan, ildeki kamu kurum ve kuruluşları, yerel yönetimler, üniversiteler, özel sektör, sivil toplum kuruluşlarının katkıları ile ilin afetselliğini ve afetlerin olası etkilerini ortaya koyan ve bu etkileri en aza indirebilmek için afetler olmadan yapılacak çalışmaların eylemler biçiminden gösteren, sorumluları tanımlayan "İl Afet Risk Azaltma Planı (İzmir İRAP)"nın Modül 1 ve Modül 2 çalışmaları tamamlanmıştır.

Bu kapsamda Modül 2'de yer alan tehlike belirleme, risk değerlendirme ve olası önlemlerin belirlenmesi ile olası senaryo ve önlemlere ilişkin, İRAP plan hazırlama çalışmaları aşamasında (çalıştaylara katılım, görüş bildirme vb. konularda) katkı sağlayabilecek sorumlu kurum ve kuruluşlarca ilgi (b) yazıya istinaden belirlenmiş, bu kurum ve kuruluşların personelinden oluşturulan "Teknik Çalışma Grubu (TÇG)" ve bunun dışında ilaveten yazıda dağıtımı yapılan kurum ve kuruluşların personelinin katılacağı, İzmir İl Afet Risk Azaltma Planı 1. Çalıştay 01-02 Temmuz 2021 tarihlerinde düzenlenecektir.

Söz konusu 1. Çalıştayda "MODÜL 2 (Tehlike Belirleme, Risk Değerlendirme ve Olası Önlemlerin Belirlenmesi)" çalışmaları kapsamında oluşturulan Afet Masalarında görevli teknik çalışma grubu ile katılımcılardan oluşturulan çalıştay afet masaları katılımcı listelerinde yer alan personelin; aşağıda bilgileri verilen linkte gönderilen Modül 2 ile ayrıca yazı ekinde gönderilen GZFT Tablosu, Senaryo Tablosu, Olay-Önlem Tablolarının çalıştay öncesinde incelemesi suretiyle çalıştaya hazırlıklı olması ve çalıştayda görüş bildirmesi çalışmaların daha verimli geçmesine katkı sağlayacak olması açısından önem arz etmektedir.

(Modül 2 ve diğer tabloların gönderildiği link: <https://heybe.afad.gov.tr/pscore/downloadlink?url=60cf0c77-79a1-410a-8d2d-f615d8f54303&url2=375c14fe-c522-4225-b0a9-e19a22064812&pwd=-Sifre:1234>)

İzmir İl Afet Risk Azaltma Planı 1. Çalıştay; 01-02 Temmuz 2021 tarihlerinde Balçova Termal Otel Kardelen Salonunda (Vali Hüseyin Ögütçen Caddesi No:2 Balçova/İZMİR) yapılacaktır.

Söz konusu çalıştaya; yazı ekinde gönderilen Afet Masaları Katılımcı Listelerinde katılımcı olarak belirtilenlerin tamamının katılması, ayrıca asil üye (asil üyenin katılmaması durumunda yedek üye) olmak üzere her kurumdan 1 personelin Çalıştay Programı doğrultusunda katılımın sağlanması hususunda gereğini rica ederim.

Bu belge, güvenli elektronik imza ile imzalanmıştır.

Doğrulama Kodu: 5B351872-7493-47A6-A7BB-C3FEE3A90D15

Doğrulama Adresi: <https://www.turkiye.gov.tr/afad-ebys>

Doğanlar Mah. 1406 Sokak no:3 Bornova / İZMİR Telefon No: (232) 478 17 01 Belge

Geçer No: (232) 478 13 90

e-Posta: [izmir@afad.gov.tr](mailto:izmir@afad.gov.tr) İnternet Adresi: <https://izmir.afad.gov.tr>

Kep Adresi: [izmir@afad.gov.tr](mailto:izmir@afad.gov.tr)

Bilgi için: Şişli SARAÇ

Jeoloji Y. Mühendisi





Yavuz Selim KÖŞGER  
Vali

Ek:

- 1 - 1.Çalıştay Programı (1 Sayfa)
- 2 - 1. Çalıştay Açıklama Belgesi (3 Sayfa)
- 3 - 1. Çalıştay Afet Masaları Katılımcılar Listesi
- 4 - GZFT Tablosu (1 Sayfa)
- 5 - Senaryo Tablosu (1 Sayfa)
- 6 - Olay-Önlem Tablosu
- 7 - taslak Modül 2

Dağıtım:

İZMİR BÜYÜKŞEHİR BELEDİYE  
BAŞKANLIĞINA

(Deprem Risk Yönetimi ve Kentsel İyileştirme  
Dairesi Başkanlığı)

(Fen İşleri Dairesi Başkanlığı)

(İtfaiye Dairesi Başkanlığı)

(Yapı Kontrol Dairesi Başkanlığı)

İZMİR BÜYÜKŞEHİR BELEDİYE  
BAŞKANLIĞINA

(İZSU-İzmir Su ve Kanalizasyon İdaresi Genel  
Müdürlüğü)

İL JANDARMA KOMUTANLIĞINA

SAHİL GÜVENLİK EGE DENİZ BÖLGE

KOMUTANLIĞINA

İZMİR İLÇE KAYMAKAMLIKLARINA

İZMİR İLÇE BELEDİYE BAŞKANLIKLARINA

EGE ÜNİVERSİTESİ REKTÖRLÜĞÜNE (Tıp

Fakültesi Dekanlığı) (Enfeksiyon Hastalıkları

Anabilim Dalı Bölüm Başkanlığı)

EGE ÜNİVERSİTESİ REKTÖRLÜĞÜNE (Nükleer

Bilimler Enstitüsü Müdürlüğü)

DOKUZ EYLÜL ÜNİVERSİTESİ

REKTÖRLÜĞÜNE

DOKUZ EYLÜL ÜNİVERSİTESİ

REKTÖRLÜĞÜNE (Deprem Araştırma ve

Uygulama Merkezi Müdürlüğü)

Bu belge, güvenli elektronik imza ile imzalanmıştır.

Doğrulama Kodu: 5B351872-7493-47A6-A7BB-C3FE3A90D15

Doğrulama Adresi: <https://www.turkiye.gov.tr/afad-sbys>

Doğanlar Mah. 1406 Sokak no:5 Bornova / İZMİR Telefon No: (232) 478 17 01 Belge

Geçer No: (232) 478 13 90

e-Posta: [izmirdn@afad.gov.tr](mailto:izmirdn@afad.gov.tr) İnternet Adresi: <https://izmir.afad.gov.tr>

Keşif Adresi: [izmirdn@afad.gov.tr](mailto:izmirdn@afad.gov.tr)

Bilgi için İpek SARAC  
Jeoloji Y. Mühendisi





DOKUZ EYLÜL ÜNİVERSİTESİ  
REKTÖRLÜĞÜNE (Tıp Fakültesi Dekanlığı)  
(Enfeksiyon Hastalıkları Anabilim Dalı Bölüm  
Başkanlığı)  
DOKUZ EYLÜL ÜNİVERSİTESİ  
REKTÖRLÜĞÜNE (Torbalı Meslek Yüksek Okulu  
Müdürlüğü)  
DOKUZ EYLÜL ÜNİVERSİTESİ  
REKTÖRLÜĞÜNE (İzmir Meslek Yüksek Okulu  
Müdürlüğü)  
İZMİR EKONOMİ ÜNİVERSİTESİ  
REKTÖRLÜĞÜNE (Sağlık Hizmetleri Meslek  
Yüksek Okulu)  
AİLE, ÇALIŞMA VE SOSYAL HİZMETLER İL  
MÜDÜRLÜĞÜNE  
ÇEVRE VE ŞEHİRCİLİK İL MÜDÜRLÜĞÜNE  
ÇEVRE VE ŞEHİRCİLİK İL MÜDÜRLÜĞÜNE  
(Çevre İzin ve Lisans Şube Müdürlüğü)  
ÇEVRE VE ŞEHİRCİLİK İL MÜDÜRLÜĞÜNE  
(Çevre Yönetimi ve Denetiminden Sorumlu Şube  
Müdürlüğü)  
İLBANK A.Ş. İZMİR BÖLGE MÜDÜRLÜĞÜNE  
MTA EGE BÖLGE MÜDÜRLÜĞÜNE  
GDZ ELEKTRİK DAĞITIM A.Ş. GENEL  
MÜDÜRLÜĞÜNE  
TEİAŞ 3. BÖLGE MÜDÜRLÜĞÜNE  
BOTAŞ BORU HATLARI İLE PETROL TAŞIMA  
A.Ş. İZMİR ŞUBE MÜDÜRLÜĞÜNE  
İZMİR VALİLİĞİ İL PLANLAMA VE  
KOORDİNASYON MÜDÜRLÜĞÜNE  
İZMİR VALİLİĞİ İL SOSYAL ETÜT VE PROJE  
MÜDÜRLÜĞÜNE  
İZMİR İL GÖÇ İDARESİ MÜDÜRLÜĞÜNE  
İL KÜLTÜR VE TURİZM MÜDÜRLÜĞÜNE  
İL MİLLİ EĞİTİM MÜDÜRLÜĞÜNE  
İL SAĞLIK MÜDÜRLÜĞÜNE (Afetlerde Sağlık  
Hizmetleri Birimi) (Halk Sağlığı Hizmetleri  
Başkanlığı Çevre Sağlığı Birimi) (Halk Sağlığı  
Hizmetleri Başkanlığı Halk Sağlığı Birimi)  
İL SANAYİ VE TEKNOLOJİ MÜDÜRLÜĞÜNE  
İZMİR İL TARIM VE ORMAN MÜDÜRLÜĞÜNE  
DEVLET SU İŞLERİ 2. BÖLGE MÜDÜRLÜĞÜNE  
İZMİR ORMAN BÖLGE MÜDÜRLÜĞÜNE  
METEOROLOJİ 2. BÖLGE MÜDÜRLÜĞÜNE  
KARAYOLLARI 2. BÖLGE MÜDÜRLÜĞÜNE  
ULAŞTIRMA VE ALTYAPI III. BÖLGE  
MÜDÜRLÜĞÜNE

Bu belge, güvenli elektronik imza ile imzalanmıştır.

Doğrulama Kodu: 5B351872-7493-47A6-A7BB-C3FEE3A90D15

Doğrulama Adresi: <https://www.turkiye.gov.tr/afad-ebys>

Doğumlar Mah. 1406 Sokak no:3 Bornova / İZMİR Telefon No: (232) 478 17 01 Belge

Geçer No: (232) 478 13 90

e-Posta: [izmir@afad.gov.tr](mailto:izmir@afad.gov.tr) İnternet Adresi: <https://izmir.afad.gov.tr>

Keş Adresi: <https://www.afad.gov.tr>

Bilgi için: İrak SARAÇ  
Jeoloji Y. Mühendisi





İZMİR LİMAN BAŞKANLIĞINA  
ALIAĞA LİMAN BAŞKANLIĞINA  
ÇEŞME LİMAN BAŞKANLIĞINA  
DİKİLİ LİMAN BAŞKANLIĞINA  
FOÇA LİMAN BAŞKANLIĞINA  
İZMİR ZİRAAT ODASI BAŞKANLIĞINA  
TÜRK KIZILAY İZMİR BÖLGE AFET  
YÖNETİMİ MÜDÜRLÜĞÜNE  
İNŞAAT MÜHENDİSLERİ ODASI İZMİR ŞUBE  
BAŞKANLIĞINA  
JEOFİZİK MÜHENDİSLERİ ODASI İZMİR ŞUBE  
BAŞKANLIĞINA  
JEOLOJİ MÜHENDİSLERİ ODASI İZMİR ŞUBE  
BAŞKANLIĞINA  
KİMYA MÜHENDİSLERİ ODASI EGE BÖLGE  
ŞUBE BAŞKANLIĞINA  
ÇEVRE MÜHENDİSLERİ ODASI İZMİR ŞUBE  
BAŞKANLIĞINA  
ŞEHİR PLANCILARI ODASI İZMİR ŞUBE  
BAŞKANLIĞINA  
AOSB-İZMİR ATATÜRK ORGANİZE SANAYİ  
BÖLGESİ MÜDÜRLÜĞÜNE  
İZMİR KEMALPAŞA ORGANİZE SANAYİ  
BÖLGESİ MÜDÜRLÜĞÜNE  
TİRE ORGANİZE SANAYİ BÖLGESİ  
MÜDÜRLÜĞÜNE  
BAĞYURDU ORGANİZE SANAYİ BÖLGESİ  
MÜDÜRLÜĞÜNE  
BEGOS-BUCA EGE ORGANİZE SANAYİ  
BÖLGESİ MÜDÜRLÜĞÜNE  
ALIAĞA KİMYA İHTİSAS VE KARMA  
ORGANİZE SANAYİ BÖLGESİ  
MÜDÜRLÜĞÜNE  
ÖDEMİŞ ORGANİZE SANAYİ BÖLGESİ  
MÜDÜRLÜĞÜNE  
BERGAMA ORGANİZE SANAYİ BÖLGESİ  
MÜDÜRLÜĞÜNE  
İZMİR PANCAR ORGANİZE SANAYİ BÖLGESİ  
MÜDÜRLÜĞÜNE  
KINIK ORGANİZE SANAYİ BÖLGESİ  
MÜDÜRLÜĞÜNE  
MENEMEN PLASTİK İHTİSAS ORGANİZE  
SANAYİ BÖLGESİ MÜDÜRLÜĞÜNE  
TORBALI ORGANİZE SANAYİ BÖLGESİ  
MÜDÜRLÜĞÜNE  
İTOB ORGANİZE SANAYİ BÖLGESİ  
MÜDÜRLÜĞÜNE

Bu belge, güvenli elektronik imza ile imzalanmıştır.

Doğrulama Kodu: 5B351872-7493-47A6-A7BB-C3FEE3A90D15

Doğrulama Adresi: <https://www.turkiye.gov.tr/afad-ebys>

Doğular Mah. 1406 Sokak no:3 Boenova / İZMİR Telefon No: (232) 478 17 01 Belge

Geçer No: (232) 478 13 90

e-Posta: [izmirmdr@afad.gov.tr](mailto:izmirmdr@afad.gov.tr) İnternet Adresi: <https://izmir.afad.gov.tr>

Keş Adresi: [izmir.afad.gov.tr/Keş](https://izmir.afad.gov.tr/Keş)

Bilgi için: İpek SARAC  
Jeoloji Y. Mühendisi





İZMİRGAZ-İZMİR DOĞALGAZ DAĞITIM TİC.  
VE TAAH. A.Ş. GENEL MÜDÜRLÜĞÜNE  
PETKİM PETROKİMYA HOLDİNG A.Ş.'NE  
TÜPRAŞ TÜRKİYE PETROL RAFİNELERİ A.Ş.  
İZMİR RAFİNERİ MÜDÜRLÜĞÜNE  
TÜPRAG METAL MADENCİLİK SAN. VE TİC.  
A.Ş.'NE  
İHH BAŞKANLIĞINA  
(İnsan Hak ve Hürriyetleri İzmir İnsani Yardım  
Vakfı)  
BEŞİR DERNEĞİNE  
(Kamu Yararına Çalışan Uluslararası İnsani Yardım  
Derneği)

Bu belge, güvenli elektronik imza ile imzalanmıştır.

Doğrulama Kodu: 5B351872-7493-47A6-A7BB-C3FEE3A90D15

Doğrulama Adresi: <https://www.turkiye.gov.tr/afad-ebys>

Doğanlar Mah. 1406 Sokak no:3 Bornova / İZMİR Telefon No: (232) 478 17 01 Belge

Geçer No: (232) 478 13 90

e-Posta: [izmirmdr@afad.gov.tr](mailto:izmirmdr@afad.gov.tr) İnternet Adresi: <https://izmir.afad.gov.tr>

Keş Adresi: [izmirlad@is01.kep.tr](mailto:izmirlad@is01.kep.tr)

Bilgi için: İpek SARAC  
Jeoloji Y. Mühendisi





Evrak Tarih ve Sayısı: 11/08/2021-42988



Sayı : OD-  
Konu : İRAP İzmir il Risk Azaltma Planları

## SAYIN ÜMİT YALCIN

İlgi yazınız gereği Şirketimiz bünyesinde gerekli değerlendirmeler yapılarak, 36 kV' seviyesindeki Yüksek Gerilimli dağıtım şebeke sistemimiz üzerindeki risk azaltmaya yönelik planlanan eylemlerin işlendiği Amaç, Hedef, Eylem Tabloları yazımız ekinde verilmiştir.

Bilgilerinize sunarız.

Saygılarımızla.

**e-imzalıdır**  
**Uğur YÜKSEL**  
Genel Müdür

**e-imzalıdır**  
**Sefa PIŞKINLEBLEBİCİ**  
Operasyon Direktörü

Ekler :

- 1- 16.07.2021 tarih ve E- 18898925-952.01.03-108305 Sayılı yazınız.
- 2- 3 Ad. Tablo.

Dağıtım  
Gereği :  
T.C İZMİR VALİLİĞİ İL AFET VE ACİL DURUM  
MÜDÜRLÜĞÜNE

Bilgi :  
Sayın Ümit YALCIN

Evrak Doğrulama İçin :  
<http://dogrula.gdzelektrik.com.tr/en/Vision/Sorgula/BelgeDogrulama.aspx?cD=BSAHTAVHFZ>

Evrak Pin Kodu : 66792

Gdz Elektrik Dağıtım – Üniversite Cad., No.57, 35042, Bornova-İzmir – Türkiye  
T 0232 477 26 00 E [ilgi@gdzelektrik.com.tr](mailto:ilgi@gdzelektrik.com.tr)  
[www.gdzelektrik.com.tr](http://www.gdzelektrik.com.tr)

Bu belge, 5070 sayılı Elektronik İmza Kanununa göre Güvenli Elektronik İmza ile imzalanmıştır.



T.C.  
İZMİR VALİLİĞİ  
İl Afet ve Acil Durum Müdürlüğü



GÜNLÜDÜR

16.07.2021

Sayı : E-18898925-952.01.03-108305

Konu : İzmir İl Risk Azaltma Planı (İRAP)

## DAĞITIM YERLERİNE

- İlgi : a) İçişleri Bakanlığının (Afet ve Acil Durum Yönetimi Başkanlığı) 29.12.2020 tarih ve 181896 (2020/2) sayılı "İl Afet Risk Azaltma Planının (İRAP) Hazırlanması Genelgesi.  
b) Valiliğimizin (İl Afet ve Acil Durum Müdürlüğü) 18.01.2021 tarih, 8650 sayılı yazısı.  
c) Valiliğimizin (İl Afet ve Acil Durum Müdürlüğü) 27.06.2021 tarih, 95796 sayılı yazısı.

İlgi (a) Genelgeye istinaden Valiliğimizce (İl Afet ve Acil Durum Müdürlüğü) hazırlanmakta olan, İldeki kamu kurum ve kuruluşları, yerel yönetimler, üniversiteler, özel sektör, sivil toplum kuruluşlarının katkıları ile ilin afetselliğini ve afetlerin olası etkilerini ortaya koyan ve bu etkileri en aza indirebilmek için afetler olmadan yapılacak çalışmaları eylemler biçiminden gösteren, sorumluları tanımlayan "İl Afet Risk Azaltma Planının (İzmir İRAP) 1. Çalıştayı kurum/kuruluşların ilgi (b) yazıya cevaben bildirdiği personelden oluşturulan "Teknik Çalışma Grubu (TÇG)" ile ayrıca ilgi (c) yazının dağıtımının yapıldığı kurum/kuruluşların personelinin (katılımcıların) katılımıyla 01-02 Temmuz 2021 tarihlerinde gerçekleştirilmiştir.

Söz konusu Çalıştay; İRAP kapsamında hazırlanan taslak MODÜL 2 (Tehlike Belirleme, Risk Değerlendirme ve Olası Önlemlerin Belirlenmesi)" değerlendirilmiş ve İzmir ilinin afet riskleri kapsamında belirlenen 8 adet Afet Masasında görevli Masa Moderatörleri ve katılımcıların ortak akıl ve katkılarıyla düzenlenen ve yazı ekinde gönderilen "**taslak GZFT Tabloları**", 1. Çalıştayda belirlenen " **nihai Senaryo Tabloları**" ve "**taslak Olay-Önlem Tabloları**", "**Amaç**" ve "**Hedefler**" belirlenmiştir.

Bu kapsamda;

1) Yazı ekinde gönderilen tüm tabloların ve senaryoların incelenmesi ve "**taslak GZFT Tabloları**" ile "**taslak Olay-Önlem Tabloları**"nın nihai olması yönünde görüş ve önerilerinizin bu tablolara doldurulmak suretiyle eklenmesi ve/veya çıkarılması suretiyle bildirilmesi,

2) Ayrıca doldurulması istenen tabloların hazırlanmasını kolaylaştırmak amacıyla İRAP Genelgesinde belirtilen, Afet ve Acil Durum Yönetimi Başkanlığı tarafından hazırlanan İl Afet Risk Azaltma Planı Hazırlama Kılavuzu'ndan alıntı yapılmak suretiyle oluşturulan ve yazı ekinde gönderilen "**Eylemlerin Belirlenmesi Kriterleri**"nin eylemlerin tespitinde faydalı olması açısından incelenmesi ve bu kriterlere göre yine ekte gönderilen "**Amaç, Hedef, Eylem Tabloları**"nın; bilgileri bilahare paylaşılacak ileri bir tarihte yapılması planlanan 2. Çalıştayda değerlendirilmek üzere, kendi kurumlarınız ile ilgili ilimizde risk azaltmaya yönelik yapılması gereken/planlanan eylemlere ilişkin bilgilerinin doldurulması,

3) **Nihai görüşünüzün doldurulduğu "taslak GZFT Tabloları" ile "taslak Olay-Önlem Tabloları"nın , ayrıca kendi kurumlarınız ile ilgili ilimizde risk azaltmaya yönelik yapılması gereken/planlanan eylemlerin doldurulduğu "Amaç, Hedef, Eylem Tabloları"nın 30.07.2021 tarihine**

**Bu belge, güvenli elektronik imza ile imzalanmıştır.**

Doğrulama Kodu: 0151C68C-7EB1-4DB7-AC55-A0D33911F447

Doğrulama Adresi: <https://www.turkiye.gov.tr/afad-ebys>

Doğanlar Mah. 1406 Sokak no:3 Bornova / İZMİR Telefon No: (232) 478 17 01 Belge

Bilgi için: Ali Bora ATALAY

Geçer No: (232) 478 13 90

Jeoloji Mühendisi

e-Posta: [izmirafad@afad.gov.tr](mailto:izmirafad@afad.gov.tr) İnternet Adresi: <https://izmir.afad.gov.tr>

Keş Adresi: [izmirafad@is01.kep.tr](mailto:izmirafad@is01.kep.tr)







kadar resmi yazı ile Valiliğimize (İl Afet ve Acil durum Müdürlüğü) ve ayrıca [izmir.pl@afad.gov.tr](mailto:izmir.pl@afad.gov.tr) e-posta adresine gönderilmesi gerekmektedir.

Bilgilerinizi ve gereğini arz ve rica ederim.

Barış DEMİRTAŞ  
Vali a.  
Vali Yardımcısı

Ek:

- 1 - Nihai Senaryo Tabloları
- 2 - Taslak GZFT Tabloları
- 3 - Taslak Olay-Önlem Tabloları
- 4 - Taslak Amaç-Hedef-Eylem Tabloları (27 Sayfa)
- 5 - İRAP Eylem Belirleme Kriterleri (4 Sayfa)

Dağıtım:

EGE ORDUSU VE GARNİZON  
KOMUTANLIĞINA  
İZMİR BÜYÜKŞEHİR BELEDİYE  
BAŞKANLIĞINA  
(Deprem Risk Yönetimi ve Kentsel İyileştirme  
Dairesi Başkanlığı)  
(Fen İşleri Dairesi Başkanlığı)  
(İtfaiye Dairesi Başkanlığı)  
(Yapı Kontrol Dairesi Başkanlığı)  
İZMİR BÜYÜKŞEHİR BELEDİYE  
BAŞKANLIĞINA  
(İZSU-İzmir Su ve Kanalizasyon İdaresi Genel  
Müdürlüğü)  
İL JANDARMA KOMUTANLIĞINA  
İL EMNİYET MÜDÜRLÜĞÜNE  
SAHİL GÜVENLİK EGE DENİZ BÖLGE  
KOMUTANLIĞINA  
İzmir İlçe Kaymakamlıklarına  
İzmir İlçe Belediye Başkanlıklarına  
EGE ÜNİVERSİTESİ REKTÖRLÜĞÜNE (Tıp  
Fakültesi Dekanlığı) (Enfeksiyon Hastalıkları  
Anabilim Dalı Bölüm Başkanlığı)  
EGE ÜNİVERSİTESİ REKTÖRLÜĞÜNE (Nükleer  
Bilimler Enstitüsü Müdürlüğü)  
DOKUZ EYLÜL ÜNİVERSİTESİ  
REKTÖRLÜĞÜNE

**Bu belge, güvenli elektronik imza ile imzalanmıştır.**

Doğrulama Kodu: 0151C68C-7EB1-4DB7-AC55-A0D33911F447

Doğrulama Adresi: <https://www.turkiye.gov.tr/afad-ebys>

Doğanlar Mah. 1406 Sokak no:3 Bornova / İZMİR Telefon No: (232) 478 17 01 Belge

Bilgi için: Ali Bora ATALAY

Geçer No: (232) 478 13 90

Jeoloji Mühendisi

e-Posta: [izmirdir@afad.gov.tr](mailto:izmirdir@afad.gov.tr) İnternet Adresi: <https://izmir.afad.gov.tr>

Keş Adresi: [izmirdir@hs01.kep.tr](mailto:izmirdir@hs01.kep.tr)





DOKUZ EYLÜL ÜNİVERSİTESİ  
REKTÖRLÜĞÜNE (Deprem Araştırma ve  
Uygulama Merkezi Müdürlüğü)  
DOKUZ EYLÜL ÜNİVERSİTESİ  
REKTÖRLÜĞÜNE (Tıp Fakültesi Dekanlığı)  
(Enfeksiyon Hastalıkları Anabilim Dalı Bölüm  
Başkanlığı)  
DOKUZ EYLÜL ÜNİVERSİTESİ  
REKTÖRLÜĞÜNE (Torbalı Meslek Yüksek Okulu  
Müdürlüğü)  
DOKUZ EYLÜL ÜNİVERSİTESİ  
REKTÖRLÜĞÜNE (İzmir Meslek Yüksek Okulu  
Müdürlüğü)  
İZMİR EKONOMİ ÜNİVERSİTESİ  
REKTÖRLÜĞÜNE (Sağlık Hizmetleri Meslek  
Yüksek Okulu)  
AİLE VE SOSYAL HİZMETLER İL  
MÜDÜRLÜĞÜNE  
ÇEVRE VE ŞEHİRCİLİK İL MÜDÜRLÜĞÜNE  
ÇEVRE VE ŞEHİRCİLİK İL MÜDÜRLÜĞÜNE  
(Çevre İzin ve Lisans Şube Müdürlüğü)  
ÇEVRE VE ŞEHİRCİLİK İL MÜDÜRLÜĞÜNE  
(Çevre Yönetimi ve Denetiminden Sorumlu Şube  
Müdürlüğü)  
İLBANK A.Ş. İZMİR BÖLGE MÜDÜRLÜĞÜNE  
MTA EGE BÖLGE MÜDÜRLÜĞÜNE  
GDZ ELEKTRİK DAĞITIM A.Ş. GENEL  
MÜDÜRLÜĞÜNE  
TEİAŞ 3. BÖLGE MÜDÜRLÜĞÜNE  
BOTAŞ BORU HATLARI İLE PETROL TAŞIMA  
A.Ş. İZMİR ŞUBE MÜDÜRLÜĞÜNE  
İZMİR DEFTERDARLIĞINA  
İZMİR VALİLİĞİ İL PLANLAMA VE  
KOORDİNASYON MÜDÜRLÜĞÜNE  
İZMİR VALİLİĞİ İL SOSYAL ETÜT VE PROJE  
MÜDÜRLÜĞÜNE  
İZMİR İL GÖÇ İDARESİ MÜDÜRLÜĞÜNE  
İL KÜLTÜR VE TURİZM MÜDÜRLÜĞÜNE  
İL MİLLİ EĞİTİM MÜDÜRLÜĞÜNE  
İL SAĞLIK MÜDÜRLÜĞÜNE (Afetlerde Sağlık  
Hizmetleri Birimi) (Halk Sağlığı Hizmetleri  
Başkanlığı Çevre Sağlığı Birimi) (Halk Sağlığı  
Hizmetleri Başkanlığı Halk Sağlığı Birimi)  
METEOROLOJİ 2. BÖLGE MÜDÜRLÜĞÜNE  
İL SANAYİ VE TEKNOLOJİ MÜDÜRLÜĞÜNE  
İZMİR İL TARIM VE ORMAN MÜDÜRLÜĞÜNE  
İZMİR ORMAN BÖLGE MÜDÜRLÜĞÜNE

**Bu belge, güvenli elektronik imza ile imzalanmıştır.**

Doğrulama Kodu: 0151C68C-7EB1-4DB7-AC55-A0D33911F447

Doğrulama Adresi: <https://www.turkiye.gov.tr/afad-ebys>

Doğanlar Mah. 1406 Sokak no:3 Bomova / İZMİR Telefon No: (232) 478 17 01 Belge

Bilgi için: Ali Bora ATALAY

Geçer No: (232) 478 13 90

Jeoloji Mühendisi

e-Posta: [izmirmdr@afad.gov.tr](mailto:izmirmdr@afad.gov.tr) İnternet Adresi: <https://izmir.afad.gov.tr>

Kep Adresi: [izmirafad@is01.kep.tr](mailto:izmirafad@is01.kep.tr)





ULAŞTIRMA VE ALTYAPI III. BÖLGE  
MÜDÜRLÜĞÜNE  
İZMİR LİMAN BAŞKANLIĞINA  
ALIAĞA LİMAN BAŞKANLIĞINA  
ÇEŞME LİMAN BAŞKANLIĞINA  
DİKİLİ LİMAN BAŞKANLIĞINA  
FOÇA LİMAN BAŞKANLIĞINA  
İZMİR ZİRAAT ODASI BAŞKANLIĞINA  
TÜRK KIZILAY İZMİR BÖLGE AFET  
YÖNETİMİ MÜDÜRLÜĞÜNE  
İNŞAAT MÜHENDİSLERİ ODASI İZMİR ŞUBE  
BAŞKANLIĞINA  
JEOFİZİK MÜHENDİSLERİ ODASI İZMİR ŞUBE  
BAŞKANLIĞINA  
JEOLJİ MÜHENDİSLERİ ODASI İZMİR ŞUBE  
BAŞKANLIĞINA  
KİMYA MÜHENDİSLERİ ODASI EGE BÖLGE  
ŞUBE BAŞKANLIĞINA  
ÇEVRE MÜHENDİSLERİ ODASI İZMİR ŞUBE  
BAŞKANLIĞINA  
ŞEHİR PLANCILARI ODASI İZMİR ŞUBE  
BAŞKANLIĞINA  
AOSB-İZMİR ATATÜRK ORGANİZE SANAYİ  
BÖLGESİ MÜDÜRLÜĞÜNE  
İZMİR KEMALPAŞA ORGANİZE SANAYİ  
BÖLGESİ MÜDÜRLÜĞÜNE  
TİRE ORGANİZE SANAYİ BÖLGESİ  
MÜDÜRLÜĞÜNE  
BAĞYURDU ORGANİZE SANAYİ BÖLGESİ  
MÜDÜRLÜĞÜNE  
BEGOS-BUCA EGE ORGANİZE SANAYİ  
BÖLGESİ MÜDÜRLÜĞÜNE  
ALIAĞA KİMYA İHTİSAS VE KARMA  
ORGANİZE SANAYİ BÖLGESİ  
MÜDÜRLÜĞÜNE  
ÖDEMİŞ ORGANİZE SANAYİ BÖLGESİ  
MÜDÜRLÜĞÜNE  
BERGAMA ORGANİZE SANAYİ BÖLGESİ  
MÜDÜRLÜĞÜNE  
İZMİR PANCAR ORGANİZE SANAYİ BÖLGESİ  
MÜDÜRLÜĞÜNE  
KINIK ORGANİZE SANAYİ BÖLGESİ  
MÜDÜRLÜĞÜNE  
MENEMEN PLASTİK İHTİSAS ORGANİZE  
SANAYİ BÖLGESİ MÜDÜRLÜĞÜNE  
TORBALI ORGANİZE SANAYİ BÖLGESİ  
MÜDÜRLÜĞÜNE

**Bu belge, güvenli elektronik imza ile imzalanmıştır.**

Doğrulama Kodu: 0151C68C-7EB1-4DB7-AC35-A0D33911F447

Doğrulama Adresi: <https://www.turkiye.gov.tr/afad-ebys>

Doğanlar Mah. 1406 Sokak no:3 Bornova / İZMİR Telefon No: (232) 478 17 01 Belge

Bilgi için: Ali Bora ATALAY

Geçer No: (232) 478 13 90

Jeoloji Mühendisi

e-Posta: [izmirmdr@afad.gov.tr](mailto:izmirmdr@afad.gov.tr) İnternet Adresi: <https://izmir.afad.gov.tr>

Keş Adresi: [izmiraafad@ts01.kep.tr](mailto:izmiraafad@ts01.kep.tr)





İTOB ORGANİZE SANAYİ BÖLGESİ  
MÜDÜRLÜĞÜNE  
İZMIRGAZ-İZMİR DOĞALGAZ DAĞITIM TİC.  
VE TAAH. A.Ş. GENEL MÜDÜRLÜĞÜNE  
PETKİM PETROKİMYA HOLDİNG A.Ş.'NE  
TÜPRAŞ TÜRKİYE PETROL RAFİNELERİ A.Ş.  
İZMİR RAFİNERİ MÜDÜRLÜĞÜNE  
TÜPRAG METAL MADENCİLİK SAN. VE TİC.  
A.Ş.'NE  
KARAYOLLARI 2. BÖLGE MÜDÜRLÜĞÜNE  
DSİ 2. BÖLGE MÜDÜRLÜĞÜNE  
BİLGİ TEKNOLOJİLERİ VE İLETİŞİM KURUMU  
İZMİR BÖLGE MÜDÜRLÜĞÜNE  
İHH BAŞKANLIĞINA  
(İnsan Hak ve Hürriyetleri İzmir İnsani Yardım  
Vakfı)  
BEŞİR DERNEĞİNE  
(Kamu Yararına Çalışan Uluslararası İnsani Yardım  
Derneği)  
TEİAŞ BATI ANADOLU YÜK TEVZİ İŞLETME  
MÜDÜRLÜĞÜNE  
Kızılay Mah. 6106/4 sk. no:3/1 Bornova /İZMİR  
BORNOVA  
İZMİR YATIRIM İZLEME VE KOORDİNASYON  
BAŞKANLIĞINA  
İZMİR 1 NUMARALI KÜLTÜR VARLIKLARINI  
KORUMA BÖLGE KURULU MÜDÜRLÜĞÜNE  
İZMİR 2 NUMARALI KÜLTÜR VARLIKLARINI  
KORUMA BÖLGE KURULU MÜDÜRLÜĞÜNE  
İZMİR RÖLÖVE VE ANITLAR MÜDÜRLÜĞÜNE  
VAKIFLAR İZMİR BÖLGE MÜDÜRLÜĞÜNE  
İZKA-İZMİR KALKINMA AJANSI GENEL  
SEKRETERLİĞİNE  
KOSGEB (KÜÇÜK VE ORTA ÖLÇEKLİ  
İŞLETMELERİ GELİŞTİRME VE DESTEKLEME  
İDARESİ BAŞKANLIĞI) İZMİR  
MÜDÜRLÜĞÜNE  
ESBAŞ-EGE SERBEST BÖLGE  
MÜDÜRLÜĞÜNE  
İZBAŞ-İZMİR SERBEST BÖLGE  
MÜDÜRLÜĞÜNE  
EGE GÜMRÜK VE DIŞ TİCARET BÖLGE  
MÜDÜRLÜĞÜNE  
TİCARET İL MÜDÜRLÜĞÜNE  
TCDD İZMİR 3. BÖLGE MÜDÜRLÜĞÜNE  
TCDD İZMİR LİMAN İŞLETME  
MÜDÜRLÜĞÜNE

**Bu belge, güvenli elektronik imza ile imzalanmıştır.**

Doğrulama Kodu: 0151C68C-7EB1-4DB7-AC55-A0D33911F447

Doğrulama Adresi: <https://www.turkiye.gov.tr/afad-ebys>

Doğanlar Mah. 1406 Sokak no:3 Bornova / İZMİR Telefon No: (232) 478 17 01 Belge

Bilgi için: Ali Bora ATALAY

Geçer No: (232) 478 13 90

Jeoloji Mühendisi

e-Posta: [izmirmdr@afad.gov.tr](mailto:izmirmdr@afad.gov.tr) İnternet Adresi: <https://izmir.afad.gov.tr>

Keş Adresi: [izmirlad@ts01.kep.tr](mailto:izmirlad@ts01.kep.tr)





KIYI EMNİYETİ İZMİR MÜDÜRLÜĞÜNE  
İZMİR DENİZDİBİ TARAMA  
BAŞMÜHENDİSLİĞİNE  
DHMİ İZMİR ADNAN MENDERES  
HAVALİMANI BAŞMÜDÜRLÜĞÜNE  
DEMİRÖREN HABER AJANSI İZMİR  
BÜROSUNA  
İHLAS HABER AJANSI İZMİR BÖLGE  
MÜDÜRLÜĞÜNE  
İZTO-İZMİR TİCARET ODASI BAŞKANLIĞINA  
EBSO-EGE BÖLGESİ SANAYİ ODASI  
BAŞKANLIĞINA  
TRT İZMİR MÜDÜRLÜĞÜNE  
EÜAŞ ELEKTRİK ÜRETİM A.Ş. ALIĞA  
KOMBİNE ÇEVİRİM SANTRALİ VE GAZ  
TÜRBİNLERİ İŞLETME MÜDÜRLÜĞÜ  
GEMİ SÖKÜM YOLU AYGAZ CAD. NO:2  
ALIĞA-İZMİR  
ANADOLU AJANSI İZMİR BÖLGE  
MÜDÜRLÜĞÜNE  
TÜRK KIZILAY İZMİR ŞUBE BAŞKANLIĞINA  
TEİAŞ 3. İLETİM TESİS VE İŞLETME GRUP  
MÜDÜRLÜĞÜNE  
Kazımdirik mah. Üniversite cad. No:57  
bornova/İZMİR BORNOVA  
TÜRKİYE İSTATİSTİK KURUMU (TÜİK) İZMİR  
BÖLGE MÜDÜRLÜĞÜNE

**Bu belge, güvenli elektronik imza ile imzalanmıştır.**

Doğrulama Kodu: 0151C68C-7EB1-4DB7-AC55-A0D33911F447

Doğrulama Adresi: <https://www.turkiye.gov.tr/afad-ebys>

Doğanlar Mah. 1406 Sokak no:3 Bornova / İZMİR Telefon No: (232) 478 17 01 Belge

Bilgi için: Ali Bora ATALAY  
Jeoloji Mühendisi

Geçer No: (232) 478 13 90

e-Posta: [izmirmdr@afad.gov.tr](mailto:izmirmdr@afad.gov.tr) İnternet Adresi: <https://izmir.afad.gov.tr>

Kep Adresi: [izmirmdr@1801.kep.tr](mailto:izmirmdr@1801.kep.tr)





EYLEM NO	EYLEMLER	AFET TÜRÜ	EYLEMİ GERÇEKLEŞTİRMEK KURUM VE SÜRECİ		
			SORUMLU	DESTEK	DÖNEMİ
<b>AMAÇ</b>		<i>Afetlerin tehlike kaynaklarını ve olası etkilerini tespit etmek, olası riskleri ve afetlerin neden olduğu can ve mal kayıplarını azaltmaya ve/veya en aza indirmeye yönelik önlemler almak, önlemlerin alınması amacıyla eylemleri ve bu eylemlerden sorumlu kurum/kuruluşları belirlemek, il afetlere hazır ve dirençli toplum haline getirmek, güvenli yerleşim alanları oluşturmak, ilin ekonomik, sosyal ve çevresel dirençliliğini artırarak sürdürülebilir ve yaşanacak şehir haline getirmek</i>			
<b>HEDEF-14</b>		Kritik altyapıları güvenli kılmak, altyapı yatırımlarında afet risklerini dikkate almak			
H14-E1	K-235 NUMARALI TRAFONUN YERALTINDAN ÇIKARILIP YEŞİLALANA ALINMASI	DEPREM	GDZ EDAŞ	İlçe Belediyesi İzmir Büyükşehir Belediye Başkanlığı	2021-2025
H14-E2	K-235 TRF-2 NUMARALI TRAFONUN YERALTINDAN ÇIKARILIP YEŞİLALANA ALINMASI	DEPREM	GDZ EDAŞ	İlçe Belediyesi İzmir Büyükşehir Belediye Başkanlığı	2021-2025
H14-E3	M-1132 SALHANE EMLAK M-1737 M-1736 M-2372 K-4642 M-2540 IBM TÜRK K-1993 M-1606 M-2410 K-2551 GEÇİT NUMARALI TRAFONUN BİNA ALTINDAN ÇIKARILIP YEŞİLALANA ALINMASI	DEPREM	GDZ EDAŞ	İlçe Belediyesi İzmir Büyükşehir Belediye Başkanlığı	2021-2025
H14-E4	Denizli Mahallesi'nde yer alan elektrik şebekelerin yeraltına alınması	Deprem,Tsunami	GDZ EDAŞ	İBB, Urla İlçe Belediyesi, İzmir 1 Numaralı Kültür Varlıklarını Koruma Bölge Kurulu Müdürlüğü	2021-2025
H14-E5	Atatürk Mahallesi'nde yer alan elektrik şebekelerin yeraltına alınması	Deprem,Tsunami	GDZ EDAŞ	İBB, Urla İlçe Belediyesi, İzmir 1 Numaralı Kültür Varlıklarını Koruma Bölge Kurulu Müdürlüğü	2021-2025
H14-E6	Kalabak Mahallesi'nde yer alan elektrik şebekelerin yeraltına alınması	Deprem,Tsunami	GDZ EDAŞ	İBB, Urla İlçe Belediyesi, İzmir 1 Numaralı Kültür Varlıklarını Koruma Bölge Kurulu Müdürlüğü	2021-2025



H14-E7	İskele Mahallesinde yer alan elektrik şebekelerin yeraltına alınması	Deprem,Tsunami	GDZ EDAŞ	İBB, Urla İlçe Belediyesi, İzmir 1 Numaralı Kültür Varlıklarını Koruma Bölge Kurulu Müdürlüğü	2021-2025
H14-E8	Zeytinalanı ve Çamlıcağ Mahallerinde yer alan elektrik şebekelerin yeraltına alınması	Deprem,Tsunami	GDZ EDAŞ	İBB, Urla İlçe Belediyesi, İzmir 1 Numaralı Kültür Varlıklarını Koruma Bölge Kurulu Müdürlüğü	2021-2025
H14-E9	Seferihisar Sığacık Mahallesinde yer alan elektrik hatlarının yeraltına alınması	Deprem,Tsunami	GDZ EDAŞ	İBB, Seferihisar İlçe Belediyesi, İzmir 1 Numaralı Kültür Varlıklarını Koruma Bölge Kurulu Müdürlüğü	2021-2025
H14-E10	Seferihisar Hıdırlık ve Tepecik Mahalleleri Akarca Mevkiinde yer alan elektrik hatlarının yeraltına alınması	Deprem,Tsunami	GDZ EDAŞ	İBB, Seferihisar İlçe Belediyesi, İzmir 1 Numaralı Kültür Varlıklarını Koruma Bölge Kurulu Müdürlüğü	2021-2025



H14-E11	Seferihisar Payamlı Mahallesi'nde yer alan elektrik hatlarının yeraltına alınması	Deprem,Tsunami	GDZ EDAŞ	İBB, Seferihisar İlçe Belediyesi, İzmir 1 Numaralı Kültür Varlıkları Koruma Bölge Kurulu Müdürlüğü	2021-2025
H14-E12	Seferihisar Ürkmez Mahallesi'nde yer alan elektrik hatlarının yeraltına alınması	Deprem,Tsunami	GDZ EDAŞ	İBB, Seferihisar İlçe Belediyesi, İzmir 1 Numaralı Kültür Varlıkları Koruma Bölge Kurulu Müdürlüğü	2021-2025
H14-E13	Menderes Gümöldür ve Çukuraltı Mahallelerinde yer alan elektrik hatlarının yeraltına alınması	Deprem,Tsunami	GDZ EDAŞ	İBB, Menderes İlçe Belediyesi, İzmir 1 Numaralı Kültür Varlıkları Koruma Bölge Kurulu Müdürlüğü	2021-2025
H14-E14	Uğur Mumcu Mahallesi'nde bulunan havalı hatların yer altına alınması.	Deprem	GDZ EDAŞ	Belediye ve Karayolları	2021-2025